

**LEGENDE**

**Zonage réglementaire**

- U
- AU
- AU0
- AUX
- AUX0
- AUE
- AUER
- AUL
- AUT
- N
- A
- AP

**Prescription surfacique**

- Espace Boisé Classé (articles L.113-1 et L.113-2 du CU)
- Limitation de la constructibilité pour des raisons d'exposition à des risques (article R.151-34 du CU)
- Emplacement réservé
- Patrimoine bâti à préserver (article L.151-19° du CU)
- Patrimoine Paysager à préserver (article L.151-19° du CU)
- Parc paysager à préserver (article L.151-19 du CU)
- Élément de paysage (haie, alignements arborés) à protéger pour des motifs écologiques (article L.151-23 du CU)
- Élément de paysage (parc arboré, boisement) à préserver pour des motifs écologiques (article L.151-23 du CU)
- STECAL (article L.151.13 du CU)
- Orientations d'aménagement et de programmation
- Continuité écologique à protéger le long des cours d'eau (mosaïque de milieux) (article L151.23 du CU)
- Réservoir majeur de la TVB à préserver (article L151.23-2 du CU)
- Micro réservoir de biodiversité (zone humide) à protéger (article L.151-23.2)
- Secteur protégé en raison de la richesse du sol et du sous-sol

**Prescription linéaire**

- Haie, alignement d'arbre (L151-23 du CU)

**Prescription ponctuelle**

- Éléments de paysage bâti (L151-19 du CU)
- Bâtiment agricole susceptible de changer de destination (L151-11 du CU)

**À titre informatif**

- Périmètre du Site Patrimonial Remarquable de Puy-laurens

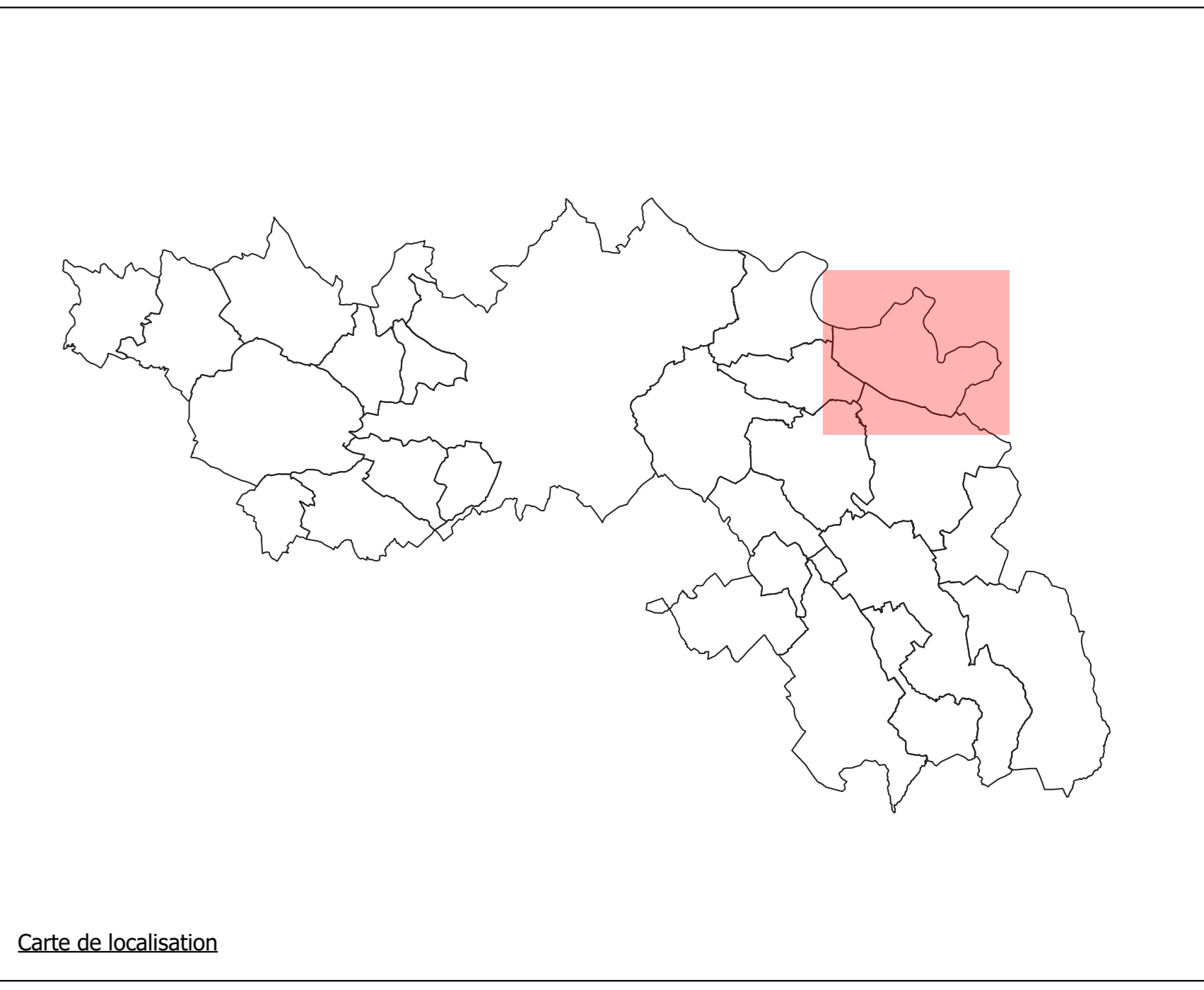
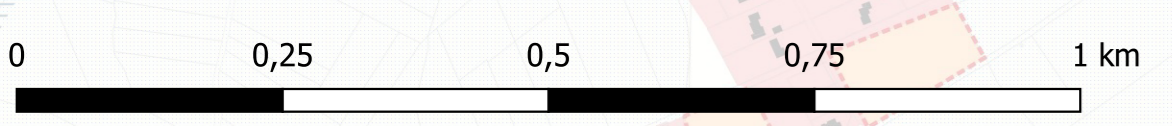



Tableau des emplacements réservés

Numéro ER	Description	Bénéficiaire	Nom ER
1	Création d'une liaison piétonne	Commune de Saix	SAI1
2	Création d'une liaison piétonne	Commune de Saix	SAI2
3	Élargissement d'une venelle pour une voirie voiture	Commune de Saix	SAI3
4	Création d'une liaison piétonne	Commune de Saix	SAI4
6	Création d'une liaison piétonne	Commune de Saix	SAI6
8	Création d'une liaison piétonne	Commune de Saix	SAI8
9	Création d'une liaison piétonne	Commune de Saix	SAI9
10	Création d'une liaison piétonne	Commune de Saix	SAI10
11	Création d'une liaison piétonne	Commune de Saix	SAI11
12	Extension de la maison de retraite et création de logements	Commune de Saix	SAI12
13	Création d'une liaison piétonne vers les aires de sports plaine du Levezou	Commune de Saix	SAI13
14	Agrandissement du complexe sportif du Levezou - Ramié	Commune de Saix	SAI14
15	Aménagement d'une aire de stationnement au village	Commune de Saix	SAI15
16	Liaison autoroutière Toulouse-Castres	Commune de Saix	SAI16
17	Servitude d'accès terrain de sport - Secteur le Caminau	Commune de Saix	SAI17
18	Extension des aires de sport du bourg	Commune de Saix	SAI18
19	Réalisation d'une voirie	Commune de Saix	SAI19
20	Création d'un poste de relevage ou mini STEP	Commune de Saix	SAI20
21	Création d'un poste de relevage ou mini STEP	Commune de Saix	SAI21
22	Création d'une liaison piétonne	Commune de Saix	SAI22





**Communauté de communes  
du Sor et de l'Agout**

**Saix**

**PLAN LOCAL  
D'URBANISME  
intercommunal**

**- Modification Simplifiée N°1 -**

**Règlement graphique  
Plan de zonage réglementaire**

---

Echelle : 1:7 109

Vu pour être annexé à la délibération du Conseil Communautaire du 14 décembre 2021  
approuvant la modification simplifiée n° 1 du Plan Local d'urbanisme Intercommunal

Le Président,

---

Maitre d'ouvrage : Communauté de Communes du Sor et de l'Agout  
Mission: PLUI de la Communauté de Communes du Sor et de l'Agout  
Sources: BD Parcellaire® ; Institut National de l'Information Géographique et Forestière  
Réalisation: Citada Conseil® le 02.03.2022